Querprofil km
165+770.00

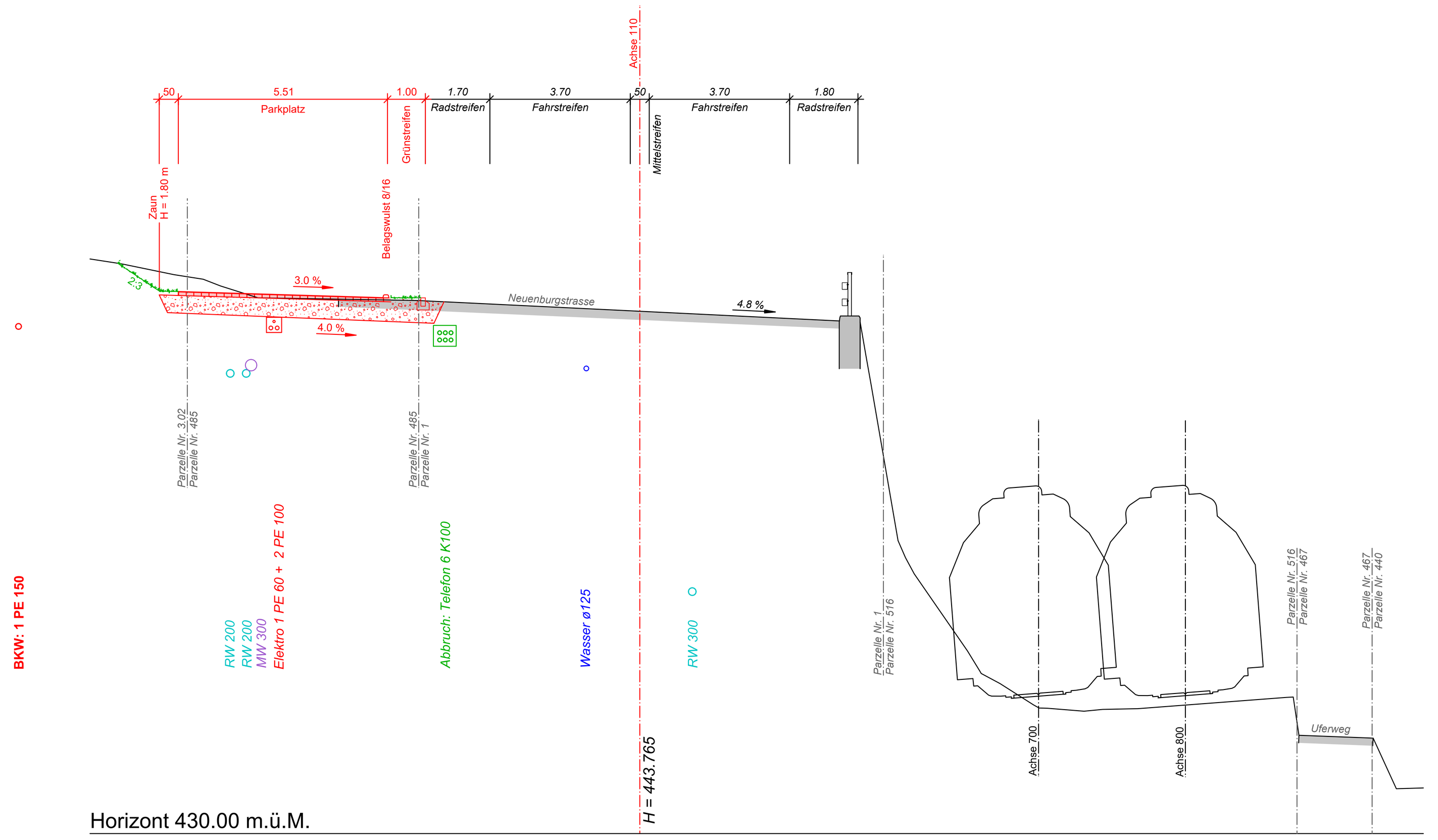

Querprofil km
165+800.00

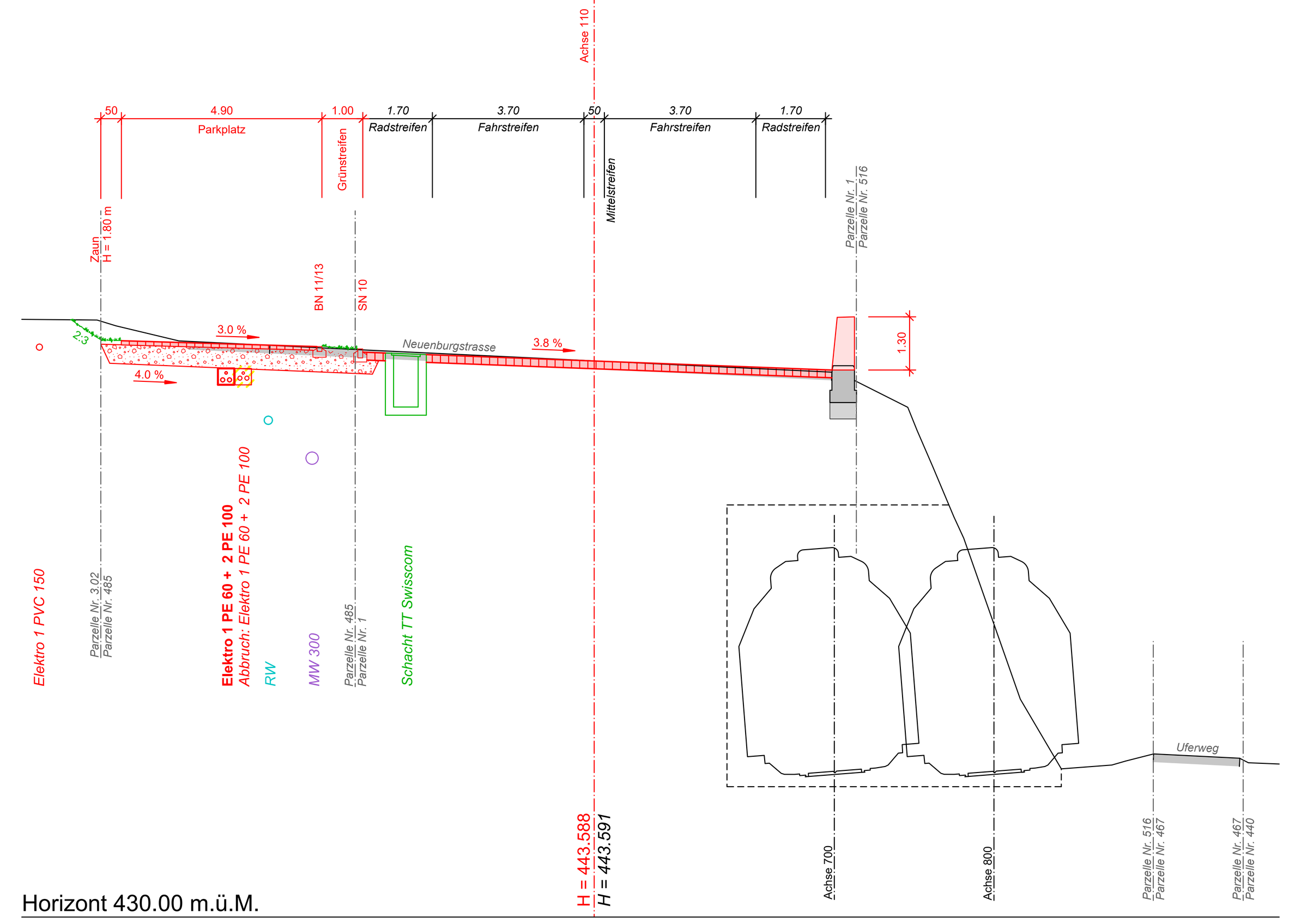

Querprofil km
165+850.00

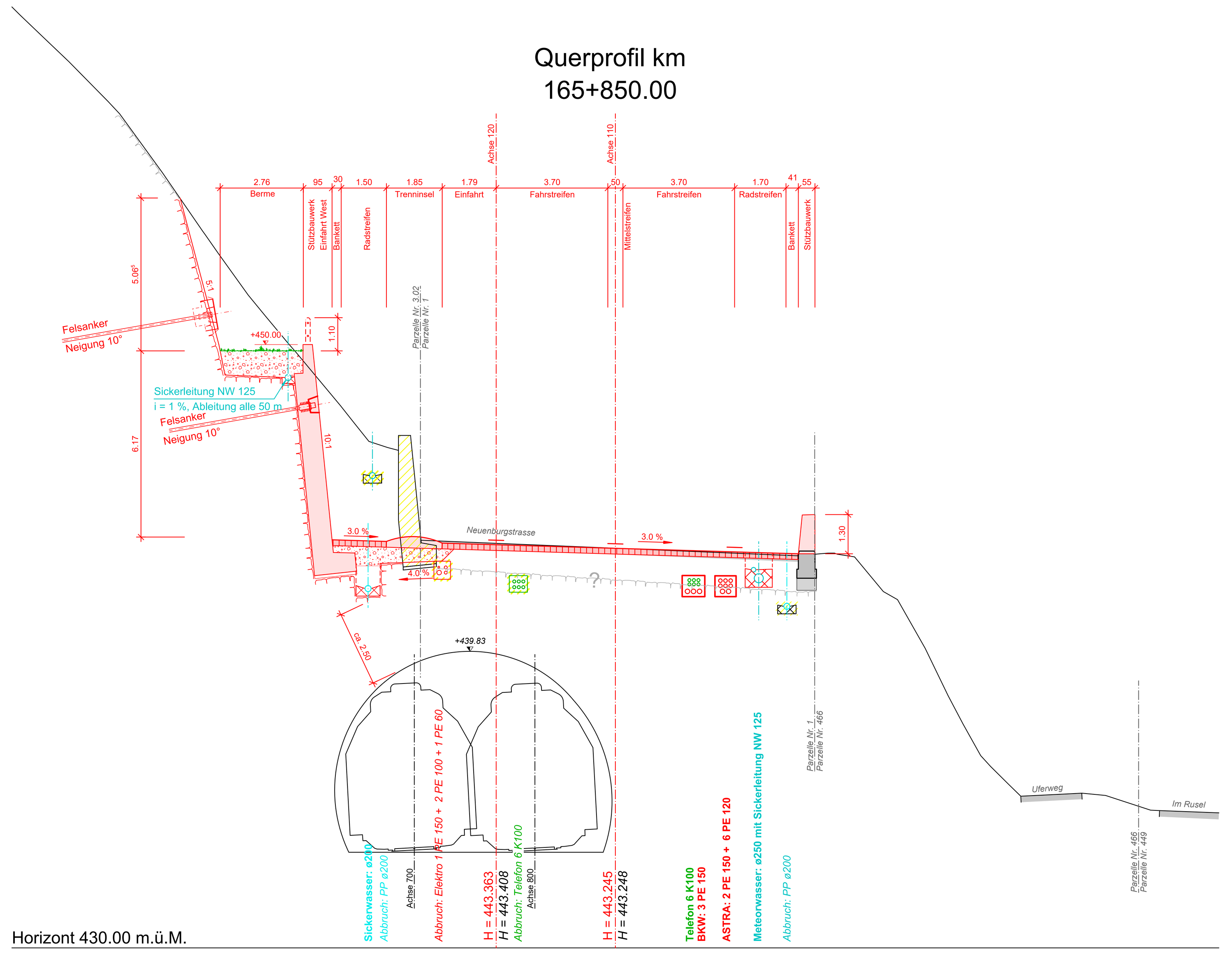

Querprofil km
165+900.00

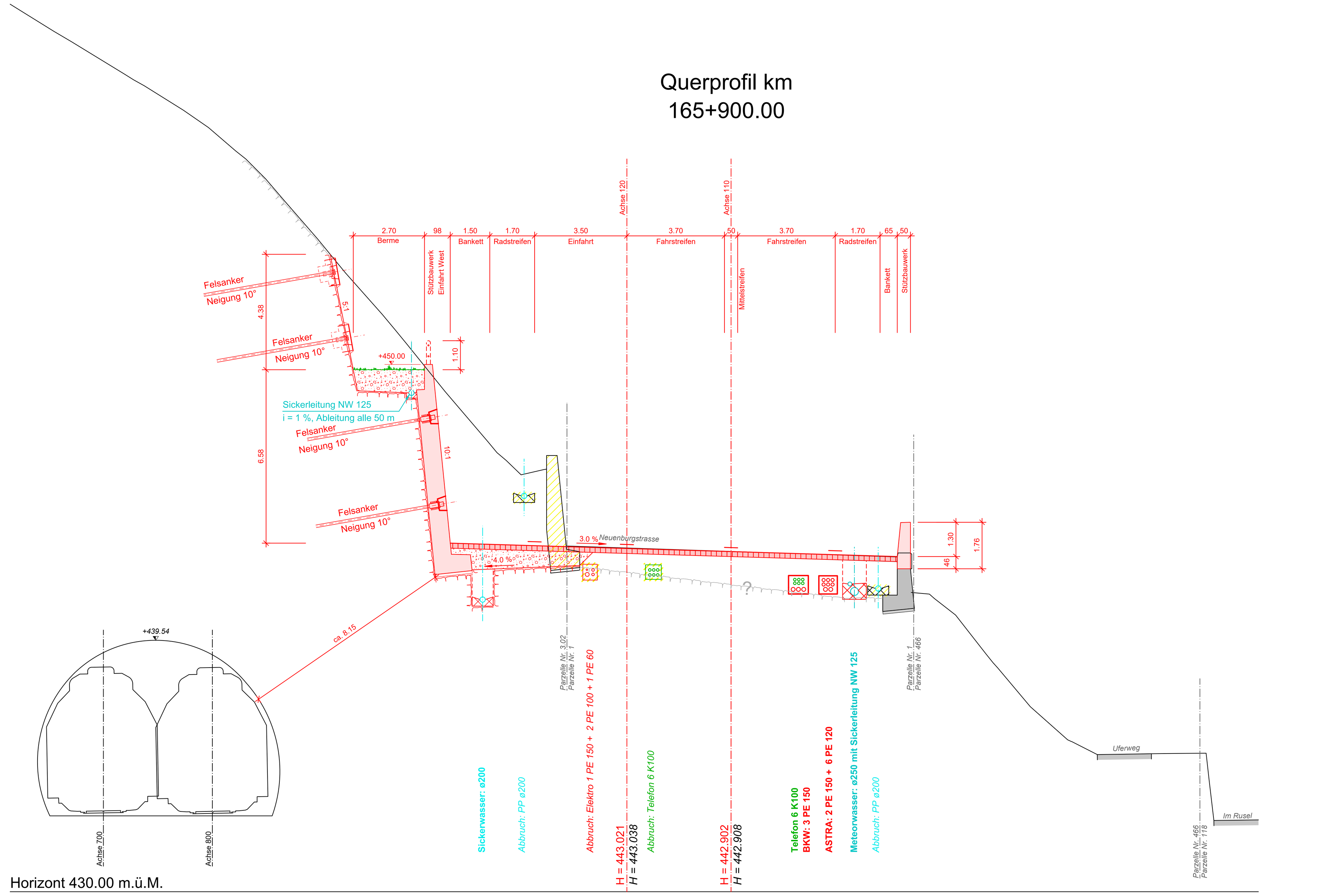

Querprofil km
165+950.00

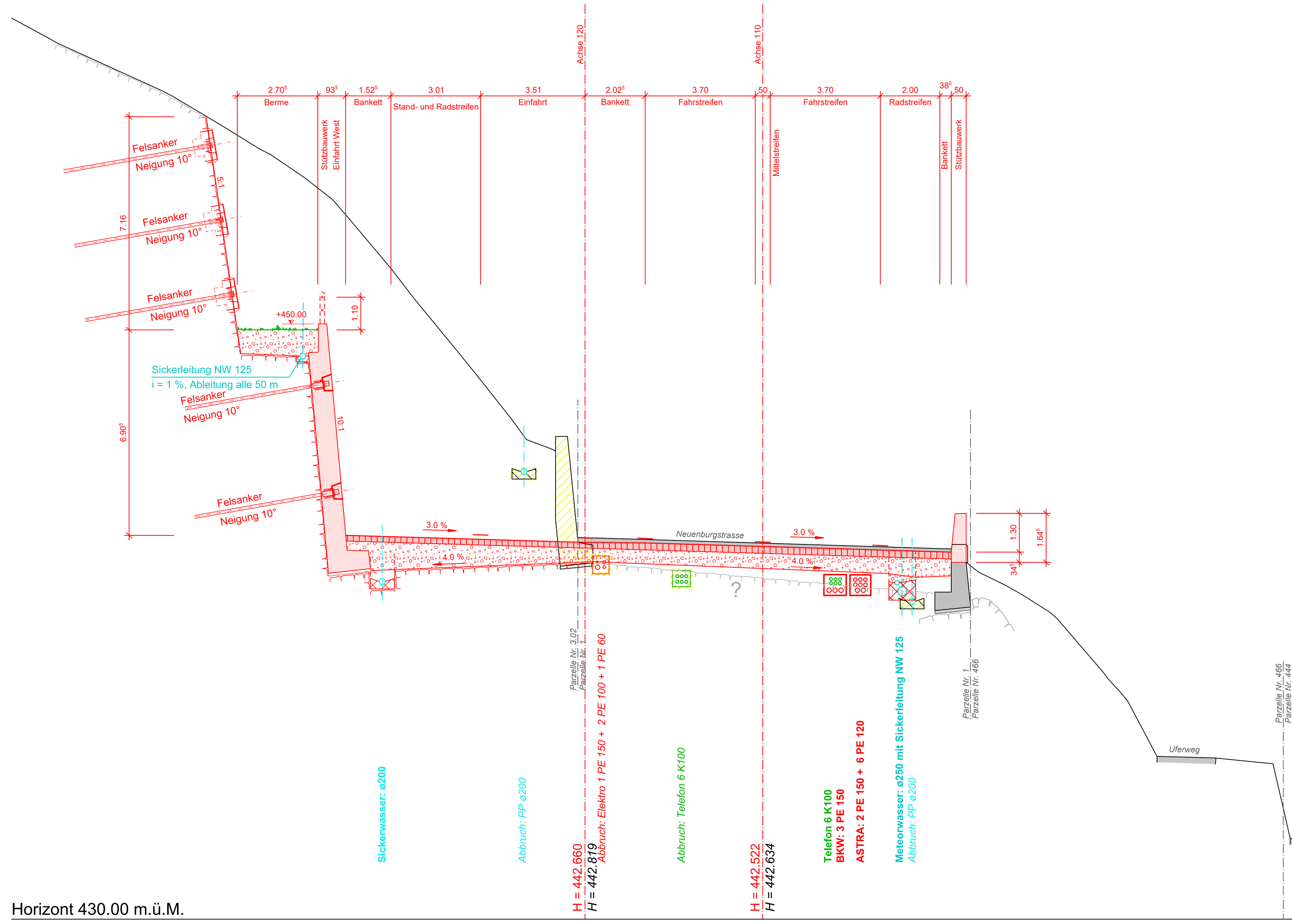

Querprofil km
166+000.00

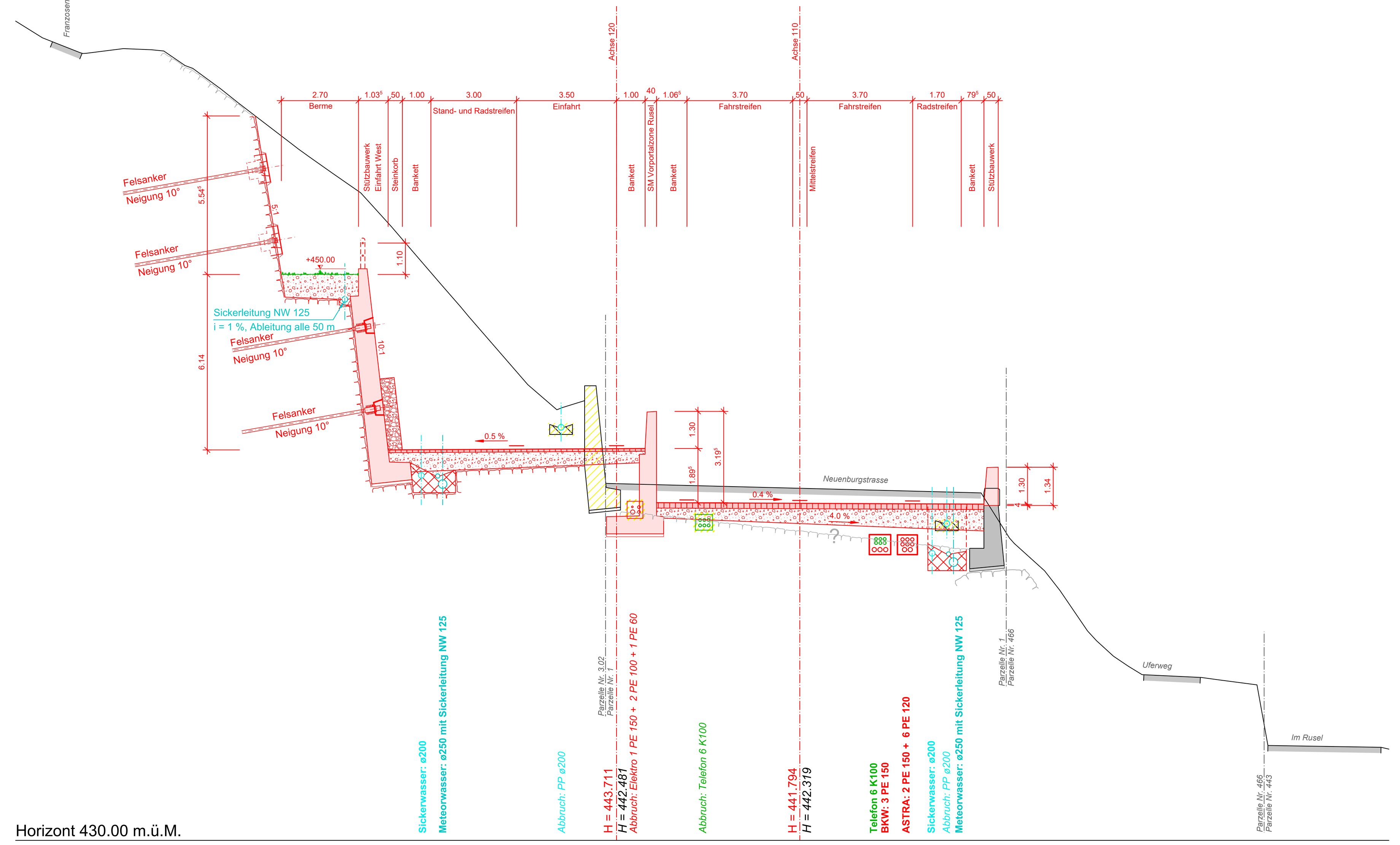

SCHWEIZ. NATIONALSTRASSEN | ROUTES NATIONALES SUISSES

NAT. STR. 2.KL.
RN 2e CL.

N5

Dokument Nr / Document No: e-1.01

Abschnitt: Section:	Teilstrecke: Tronçon:	GP km	AP km	Bereinigte km: km rectifiés	Kanton: Canton:
YVERDON-LES-BAINS	HALBANSCHLUSS RUSEL DEMI-JONCTION RUSEL	64.000	165.730		BE
	HALBANSCHLUSS BIEL WEST DEMI-JONCTION BIENNE OUEST				FS Nr.: No-SNF 02 05 2 07
LUTERBACH	VERZWEIGUNG BRÜGGMOOS ECHANGEUR MARAIS DE BRÜGG	69.024	170.740		Position: Position: 513

WESTUMFAHRUNG BIEL
CONTOURNEMENT OUEST DE BIENNE

AUSFÜHRUNGSPROJEKT / PROJET DÉFINITIF

Abschnitt Umfahrung Vingelz / Tronçon contournement de Vigneules

Querprofile
Profils en travers

Halbanschluss Rusel km 165.770 - km 166.000
Demi-jonction Rusel km 165.770 - km 166.000

1 : 100

NSV Art. 12 Abs. 1 SR 725.11

TIEFBAUAMT DES KANTONS BERN
OFFICE DES PONTS ET CHAUSSEES DU CANTON DE BERNE

Freigabe Projektverfasser / Validation auteur du projet	Freigabe Tiefbauamt des Kantons Bern / Validation Office des ponts et chaussées du canton de Berne
Datum/Date: 30.09.2016	Datum/Date: 15.02.2017
Name/Nom: Ulrich Sennhauser	Name/Nom: Alain Koenig

Projektverfasser:
Auteur du projet:

Ingenieurgemeinschaft ViTu:
c/o Bächtold & Moor AG
Giacomettistrasse 15
3000 Bern 31

- ☐ Bächtold & Moor AG
- ☐ Gähler und Partner AG
- ■ Kissling + Zbinden AG
- ☐ weitere

Gezeichnet / Dessiné	Geprüft / Verifié
Datum/Date: 30.09.2016	Datum/Date: 30.09.2016
Name/Nom: Lena Schmid	Name/Nom: Christoph Kratzer

Rev Rév	Bemerkungen Remarques	Datum Date
-	Erstausgabe / Première version	30.09.2016
A	Planauflage / Mise à l'enquête	15.02.2017
B		
C		
D		

Plan Nr. Projektverfasser: / Plan No Auteur du projet: ViTu-AP-KZ-0131-qp

Plan Nr: / Plan No: V_e-1.01-N05Vt-AP-0130-qp

Format / format: 75 x 189