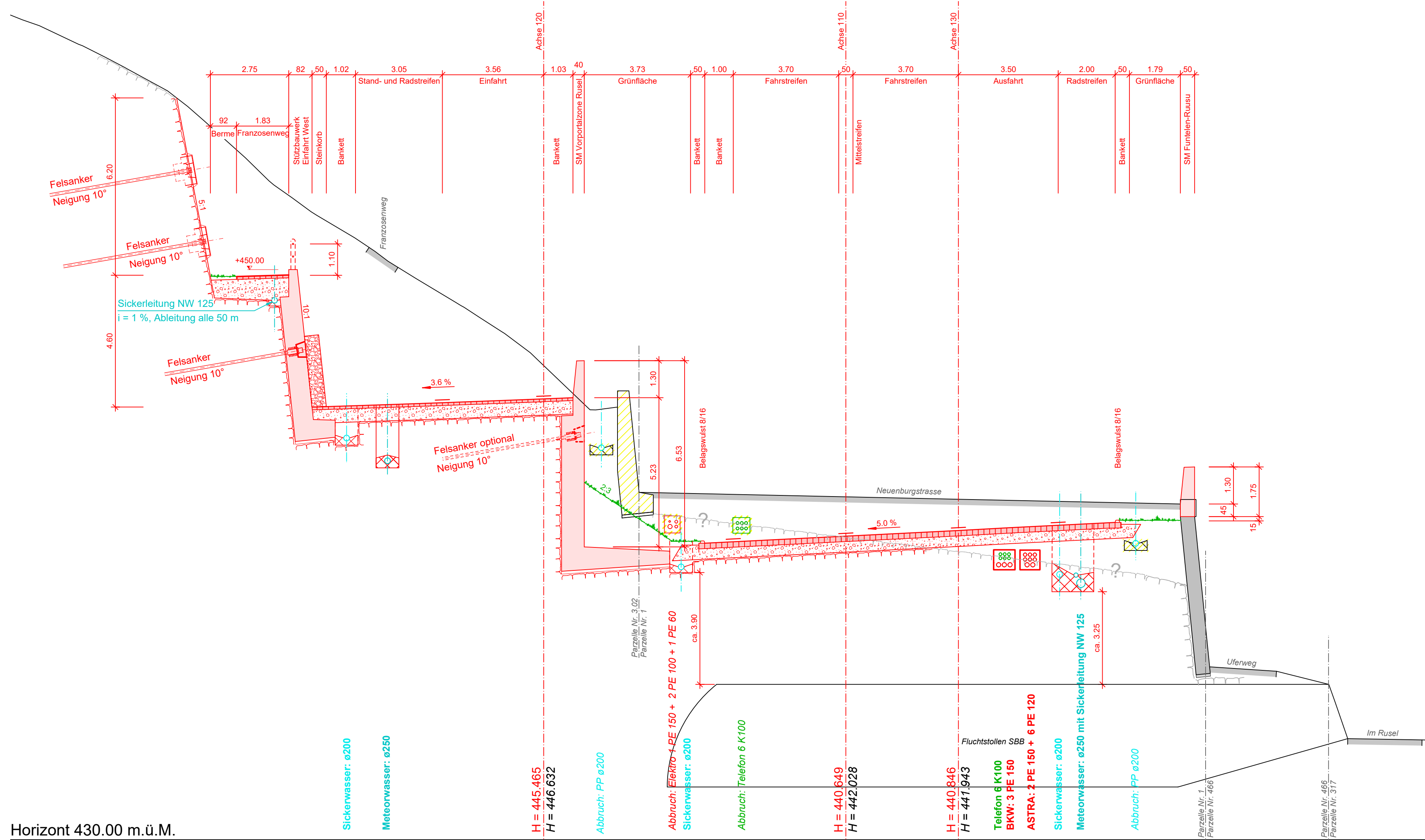
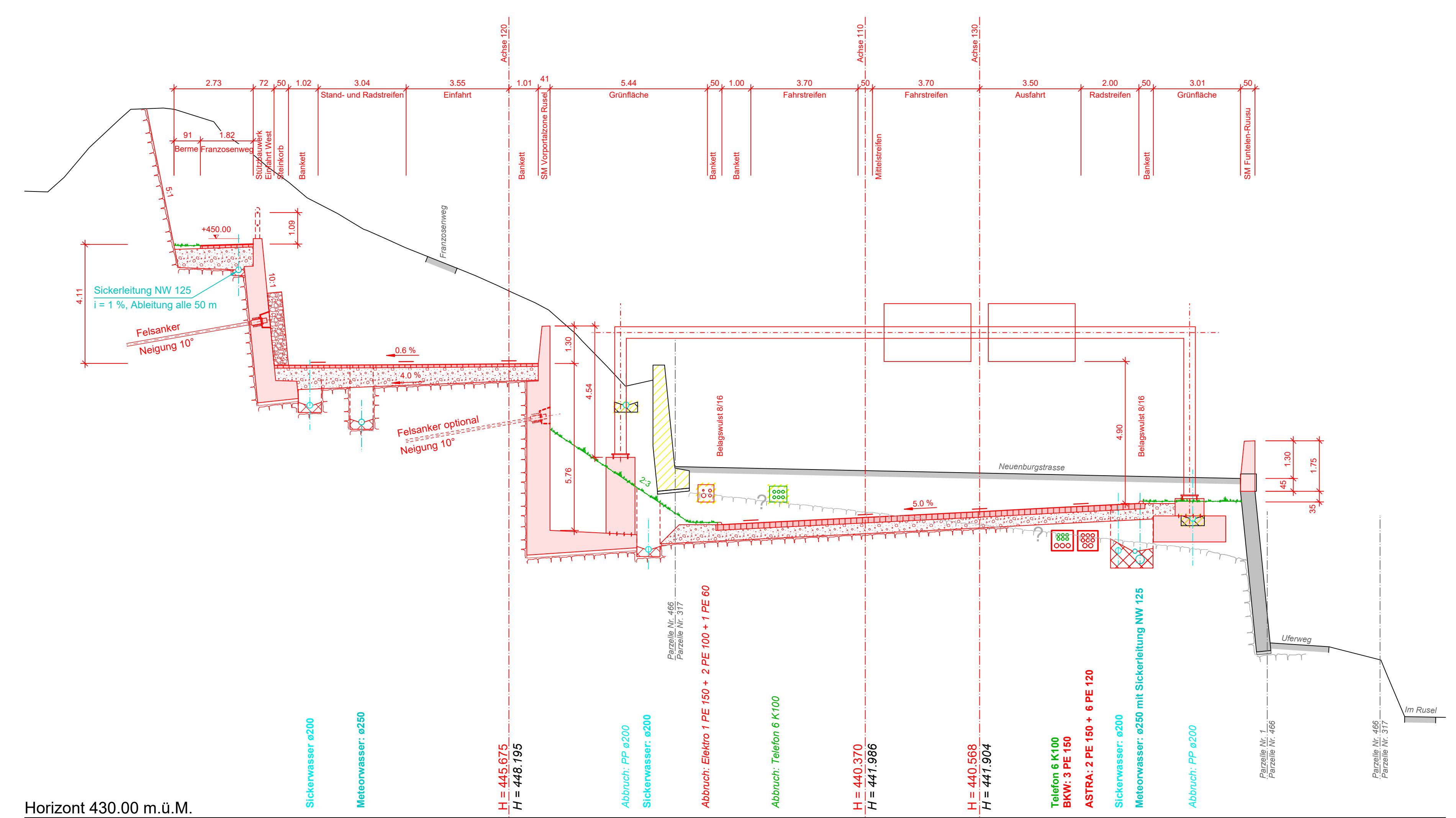


Querprofil km
166+050.00



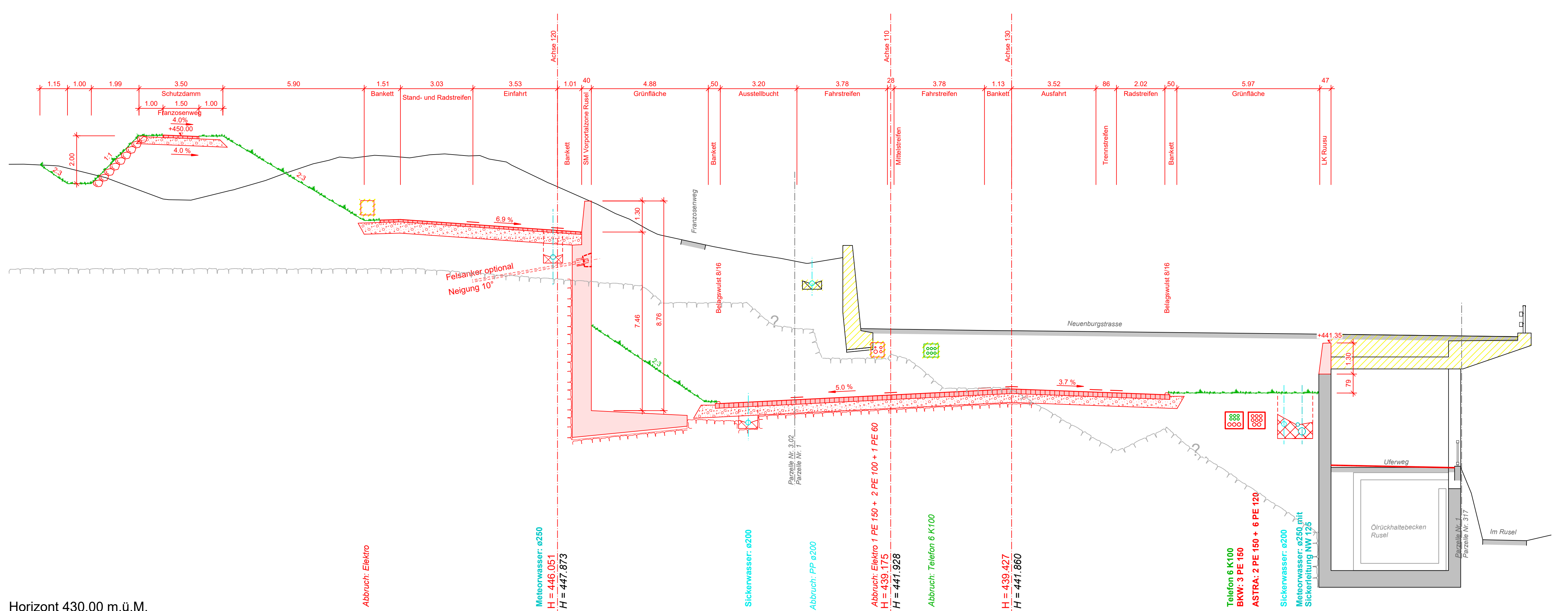
Horizont 430.00 m.ü.M.

Querprofil km
166+060.00



Horizont 430.00 m.ü.M.

Querprofil km
166+100.00



Horizont 430.00 m.ü.M.

SCHWEIZ. NATIONALSTRASSEN ROUTES NATIONALES SUISSES

NAT. STR. 2.KL. RN 2e CL. **N5** Dokument Nr e-1.02

Abchnitt:	Teilstricke:	GP	AP	Bereinigte km:	Kanton:
YVERDON-LES-BAINS	HALBANSCHLUSS RUSEL DEMI-JONCTION RUSEL	64.000	165.730		BE
	HALBANSCHLUSS BIEL WEST DEMI-JONCTION BIENNE OUEST				FS Nr.: No-S/NP
	VERZWEIGUNG BRÜGGMOOS ECHANGEUR MARAIS DE BRÜGG	69.024	170.740		02 05 2 07
LUTERBACH					Position: 513

WESTUMFAHRUNG BIEL
CONTOURNEMENT OUEST DE BIENNE
AUSFÜHRUNGSPROJEKT / PROJET DÉFINITIF
Abschnitt Umfahrung Vingeliz / Tronçon contournement de Vigneulens

Querprofile
Profils en travers
Halbanschluss Rusel km 166.050 - km 166.120
Demi-jonction Rusel km 166.050 - km 166.120

1 : 100

NSV Art. 12 Abs. 1 SR 725.11

TIEFBAUAMT DES KANTONS BERN OFFICE DES PONTS ET CHAUSSÉES DU CANTON DE BERNÉ		Fugate Projektteam Vedette Avenue du projet Datum/Date: 30.09.2016 Name/Nom: Ulrich Semmhauser		Fugate Technikum des Kantons Bern Vedette Office des ponts et chaussées du canton de Berné Datum/Date: 15.02.2017 Name/Nom: Alwin Koenig	
Projekt/Projet:	Autheur du projet:	Gesamter Entwurf:	Datum/Date:	Gesamter Entwurf:	Datum/Date:
Ingenieurgesellschaft VIT:	o/o Bächtold & Moor AG Güblerstrasse 15 3000 Bern 31	o/o Bächtold & Moor AG Gähler und Partner AG Küssling + Zbinden AG weitere	30.09.2016	o/o Bächtold & Moor AG Gähler und Partner AG Küssling + Zbinden AG weitere	30.09.2016
Plan Nr. / Projektnummer:	VIT-AP-KZ-0132-qp	Plan Nr. / Projektnummer:	V_e-1.02-N05/Vt-AP-0131-qp	Formel / Formulaire:	75 x 105