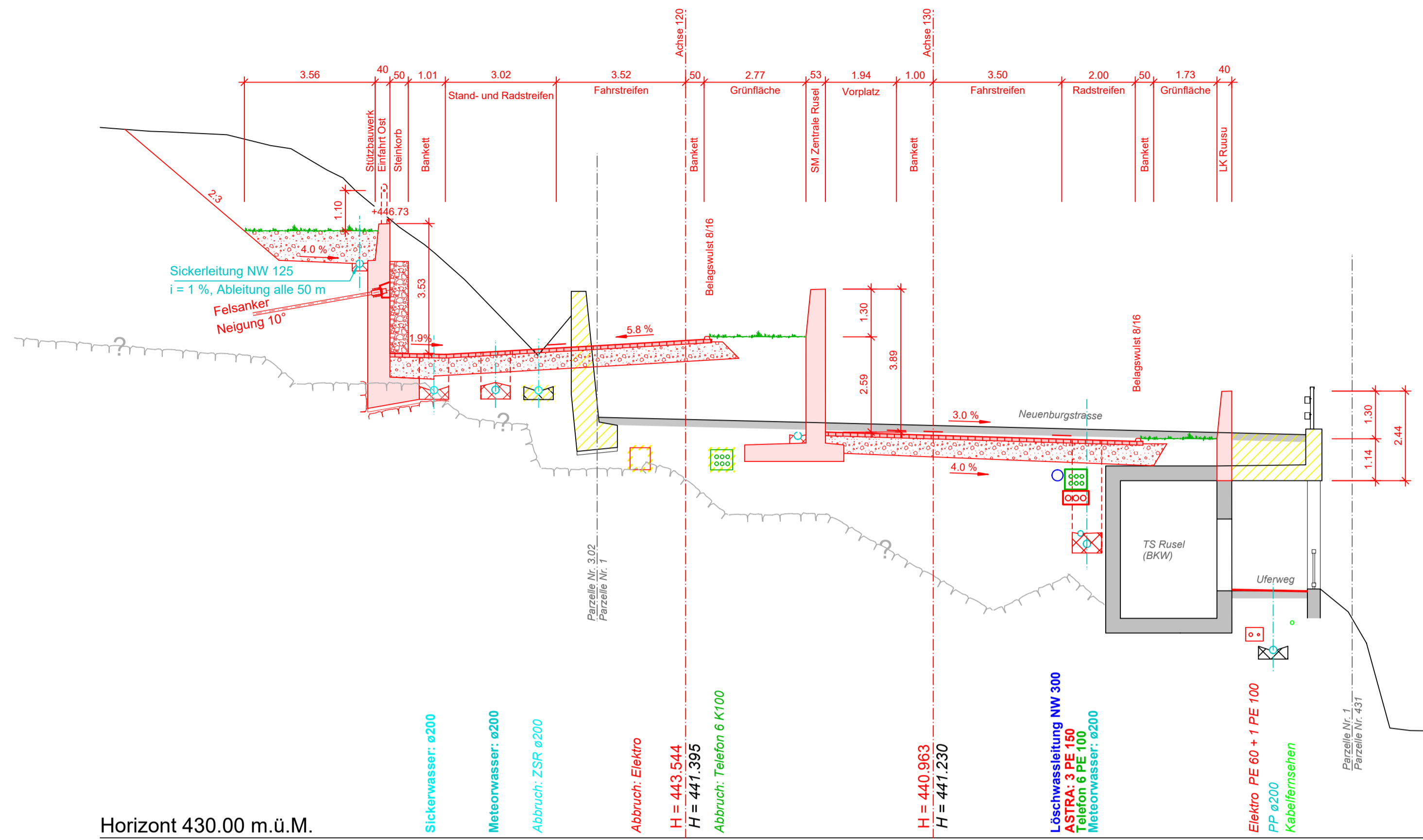
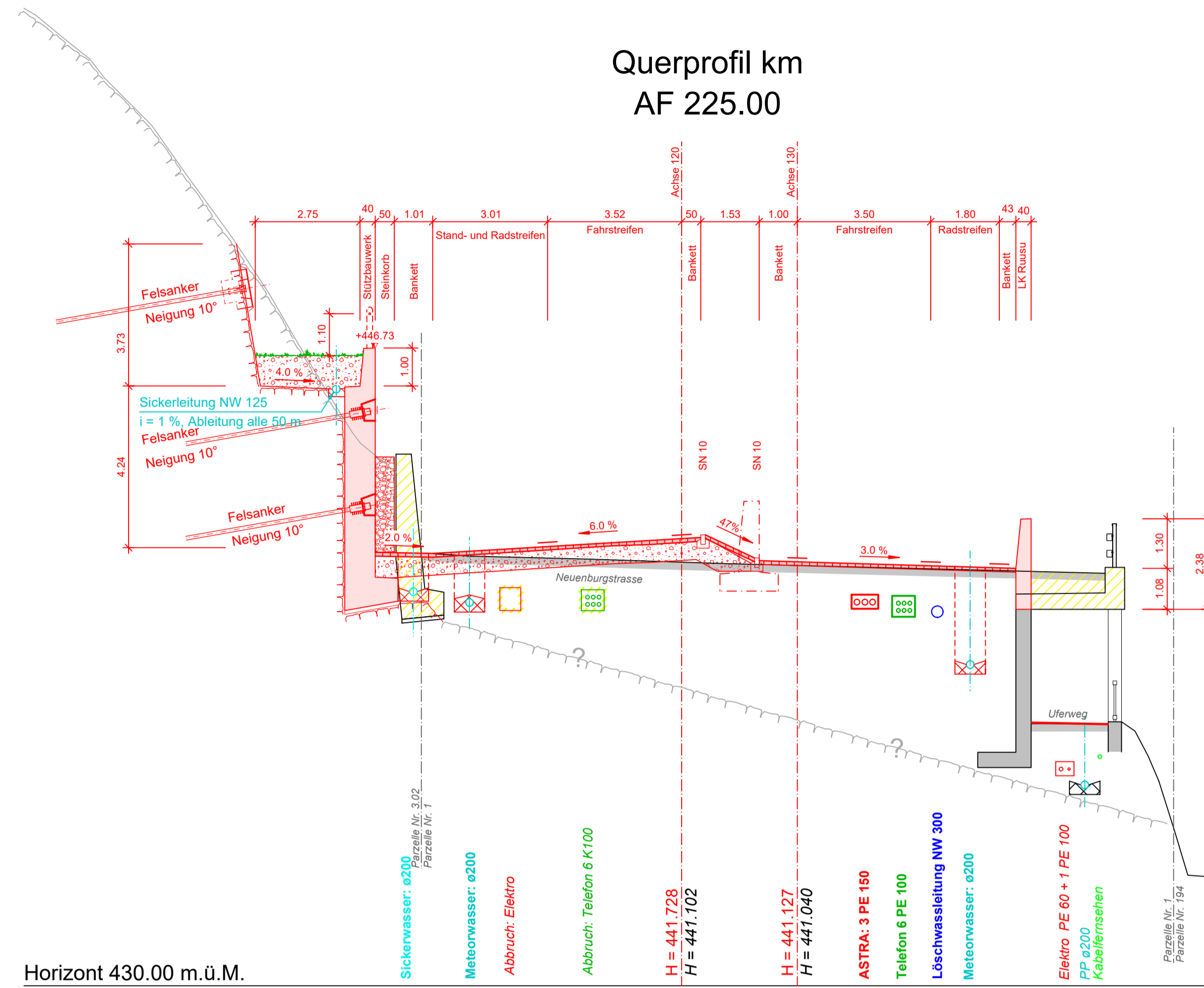


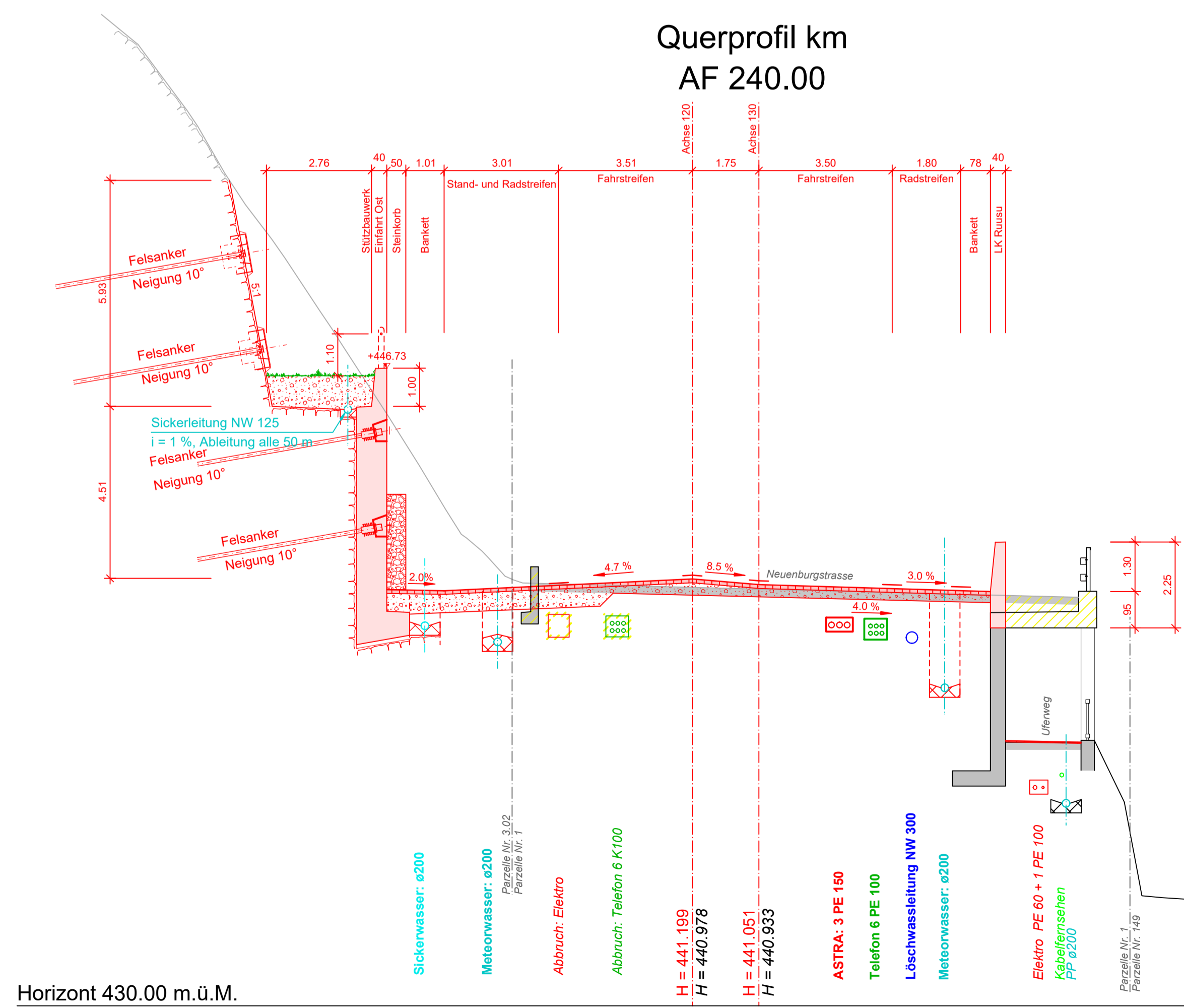
Querprofil km
AF 190.00



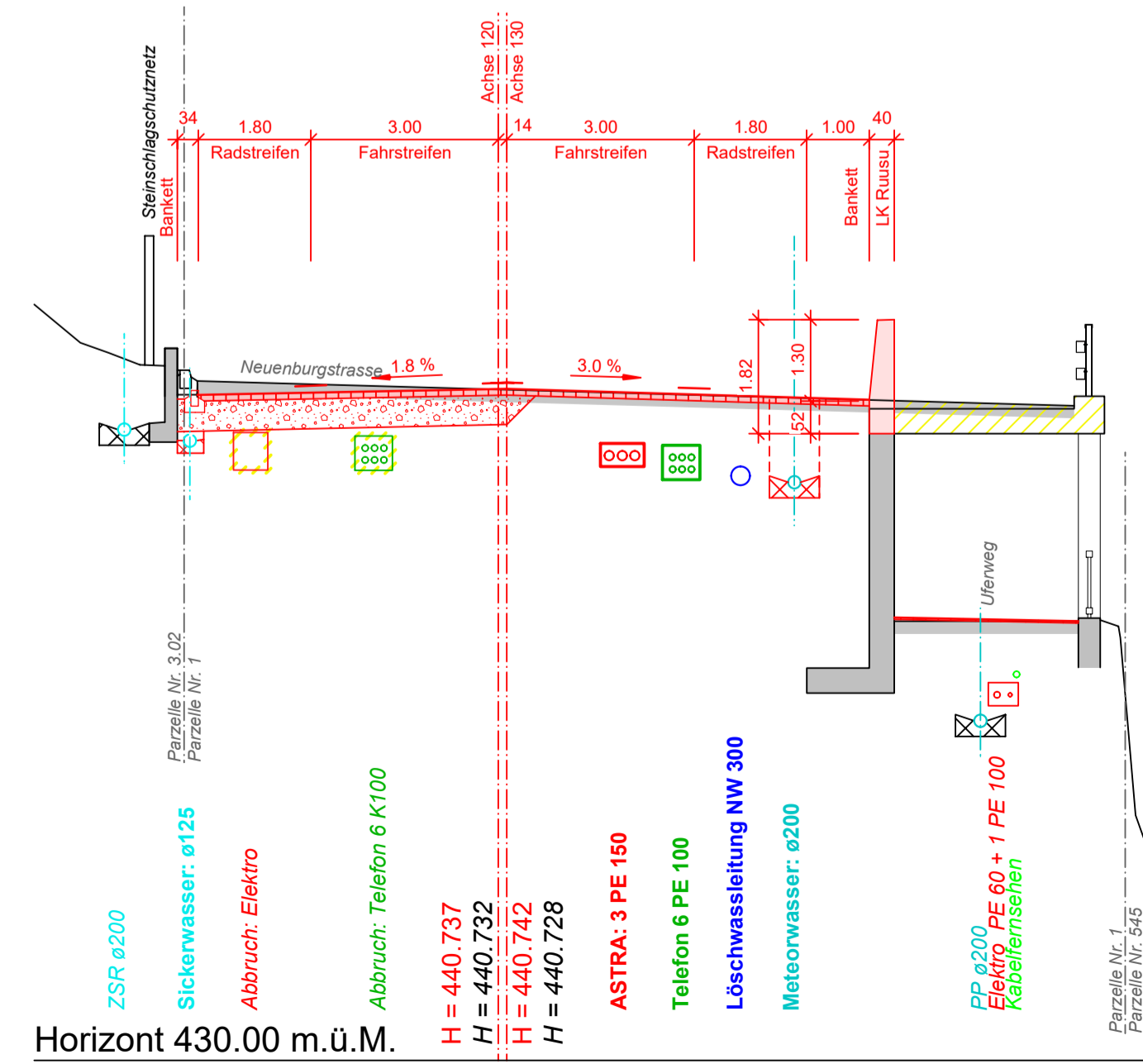
Querprofil km
AF 225.00




Querprofil km
AF 240.00



Querprofil km
AF 280.00



Querprofil km
AF 320.00



SCHWEIZ. NATIONALSTRASSEN		ROUTES NATIONALES SUISSES			
NAT. STR. 2.KL. RN 2e CL.				Dokument Nr Document No e-1.03	
				Abchnitt: YVERDON-LES-BAINS	
LUTERBACH		HALBANSCHLUSS BIEL WEST DEMI-JONCTION BIENNE OUEST		GP km 64.000	
AP km 165.730		Bereinigte km: km rectifiés		Canton: BE	
VERZWEIGUNG BRÜGGMOOS ECHANGEUR MARAIS DE BRÜGG		69.024 170.740		FS Nr.: No-SNF 02 05 2 07	
Position: 513		WESTUMFAHRUNG BIEL CONTOURNEMENT OUEST DE BIENNE AUSFÜHRUNGSPROJEKT / PROJET DÉFINITIF Abschnitt Umfahrung Vingel / Tronçon contournement de Vigneules			

Querprofil
Profils en travers
Ausfahrt Rusel AF 190.00 - 320.00
Sortie Rusel AF 190.00 - 320.00
1 : 100

NSV Art. 12 Abs. 1 SR 725.11		Frage Projektverfasser Vollständiger Name des Projekts		Frage Teilhaber des Kantons Bern Vollständiger Name des Projekts und Nummer des Kantons von Bern	
TIEFBAUAMT DES KANTONS BERN OFFICE DES PONTS ET CHAUSSÉES DU CANTON DE BERNE		Name/Name: Ulrich Senhauser		Name/Name: Alain Koenig	
Projektverfasser: Autor du projet: Ingenieurgesellschaft VITu: c/o Bächtold & Moor AG Glaumwiesstrasse 15 3000 Bern 31		Gezeichnet: Datum/Date: 30.09.2016 Name/Name: Lena Schmid		Geprüft: Datum/Date: 30.09.2016 Name/Name: Christoph Kratzer	
Riv		Bemerkungen		Datum	
Riv		Remarques		Date	
-		Erstausgabe / Première version		30.09.2016	
A		Planauflage / Mise à l'échelle		15.02.2017	
B					
C					
D					
Plan Nr: Projektverfasser: Plan No: Auteur du projet: VITu-AP-KZ-0134-qp		Plan No: V_e-1.03-N05Vt-AP-0132-qp		Format / format 60 x 105	